

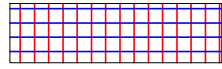



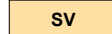

LEGENDA:

- HRANICE ŘEŠENÉHO ÚZEMÍ

- VLASTNICKÉ VZTAHY:

 -  VE VLASTNICTVÍ ČR (POZEMKOVÝ FOND/HZS)
 -  VE VLASTNICTVÍ STATUTÁRNÍHO MĚSTA BRNA
 -  PLÁNOVANÝ PŘEVOD POZEMKU VE VLASTNICTVÍ MĚSTA BRNA NA ČR (resp. HZS)
 -  VE VLASTNICTVÍ SOUKROMÝCH OSOB

- STABILIZOVANÉ/NÁVRHOVÉ PLOCHY

 -  **SV** SMÍŠENÉ PLOCHY VÝROBY A SLUŽEB
 -  **ZO** PLOCHY OSTATNÍ MĚSTSKÉ ZELENĚ



POŘIZOVATEL: Úřad městské části města Brna, Brno-Sever Bratislavská 70, Brno 601 67		ZPRACOVATEL: Ing. arch. Lenka Kropšová Sušilova 7, Brno 602 00, kropsova@atlas.cz	
AKCE: URBANISTICKO-ARCHITEKTONICKÁ STUDIE ZUBATÉHO - MOSTECKÁ Kraj: Jihomoravský, Město: Brno, Městská část Brno-Sever, k.ú.: Zábřovice/Husovice vnitroblok ulic: Vranovská – Zubatého – Jana Svobody/Husovická – Mostecká		DATUM: PROSINEC 2017 MĚŘÍTKO: 1:1000	
VÝKRES: STÁVAJÍCÍ STAV - VLASTNICKÉ VZTAHY V LOKALITĚ		ČÍSLO VÝKRESU: <div style="text-align: right; font-size: 2em; font-weight: bold;">02</div>	