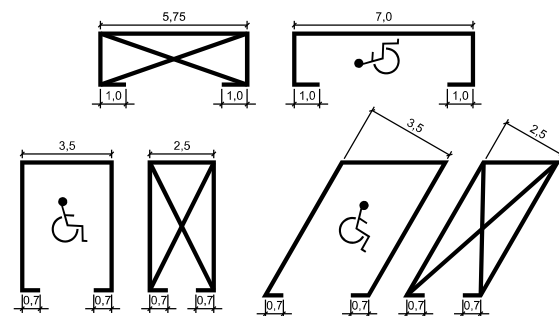
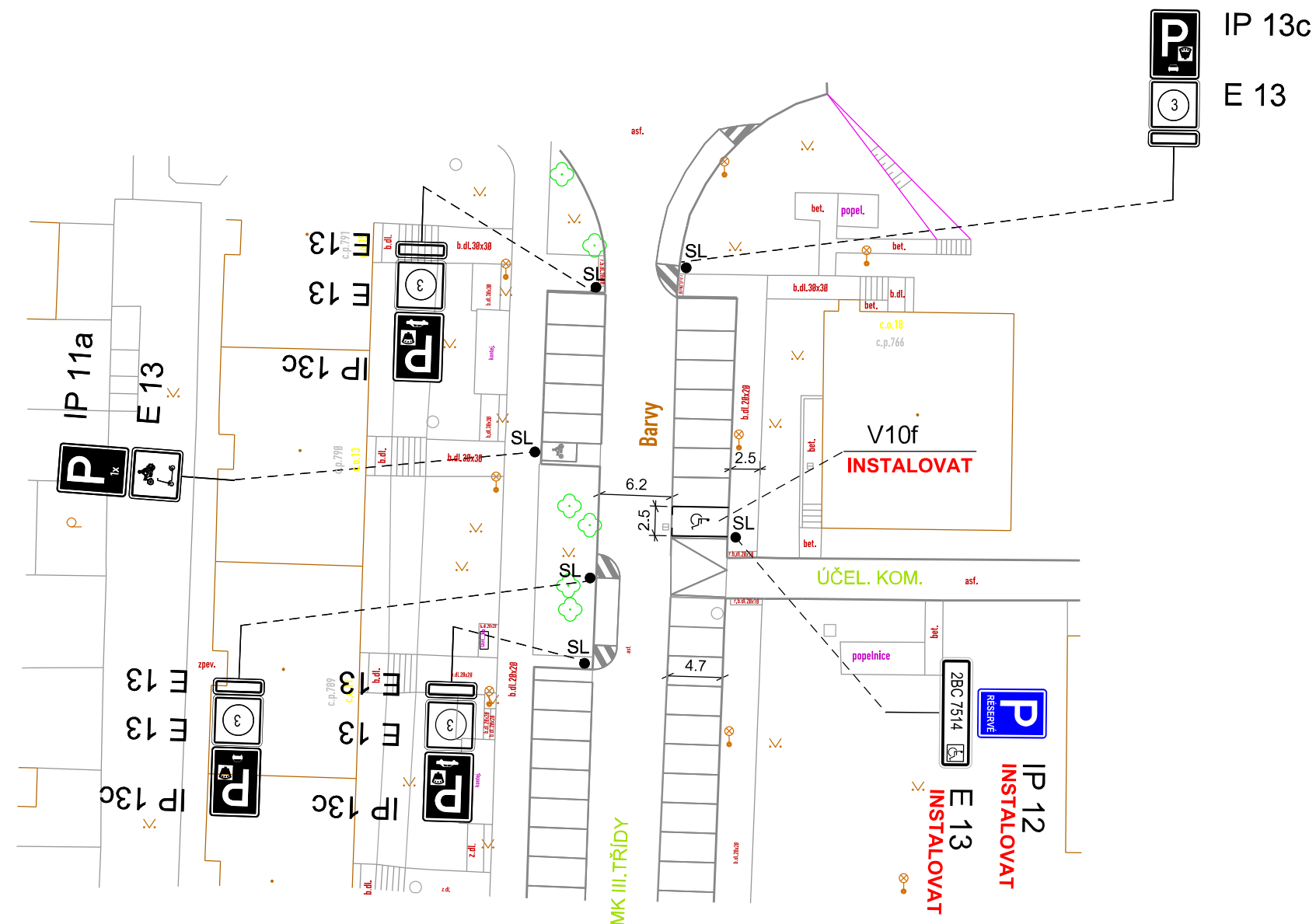



## OPS 4-07 - OBLAST LESNÁ



Vzorový vzhled instalovaného značení V 10ef  
Pokud se jednotlivé parametry liší od vzorových,  
jsou uvedeny přímo ve výkresové dokumentaci.  
Délka kolmých stání a šířka podélných  
stání jsou vždy uvedeny přímo ve výkrese.

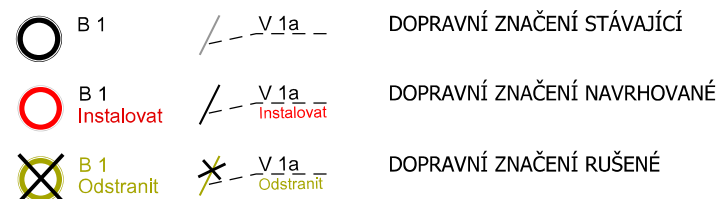


3)


Souhlasíme se ZUK



*LEGENDA:*



Veškeré ostatní dopravní značení bylo vyřešeno v rámci výkresové dokumentace fáze A pro tuto oblast a v tomto výkrese je zobrazeno jako stávající stav. Všechno instalované dopravní značení musí být zrealizováno v souladu s TP 65 a TP 133.

VEDOUcí ÚDI	GENER. PROJEKTANT	VYPRACOVAL	KONTROLOVAL	 <b>Brněnské komunikace</b> ÚTVAR DOPRAVNÍHO INŽENÝRSTVÍ	
ING. M. PERNICA <i>Pernica</i>	M. ZEMAN, DiS. <i>Zeman</i>	M. ZEMAN, DiS. <i>Zeman</i>	ING. J. NEŠPOR <i>Nešpor</i>		
OBJEDNATEL DOKUMENTACE: STATUTÁRNÍ MĚSTO BRNO				DATUM	SRPEN 2025
NÁZEV AKCE:				FORMÁT	
OPS 4-07 fáze B				STUPĚŇ	
UL. BARVY - MK				MĚŘÍTKO	1:500
				Č. ZAKÁZKY	
				ČÍSLO PARÉ	ČÍSLO VÝKRESU
NÁZEV VÝKRESU:					
PŘECHODNÉ DOPRAVNÍ ZNAČENÍ					07 - VAR. 2