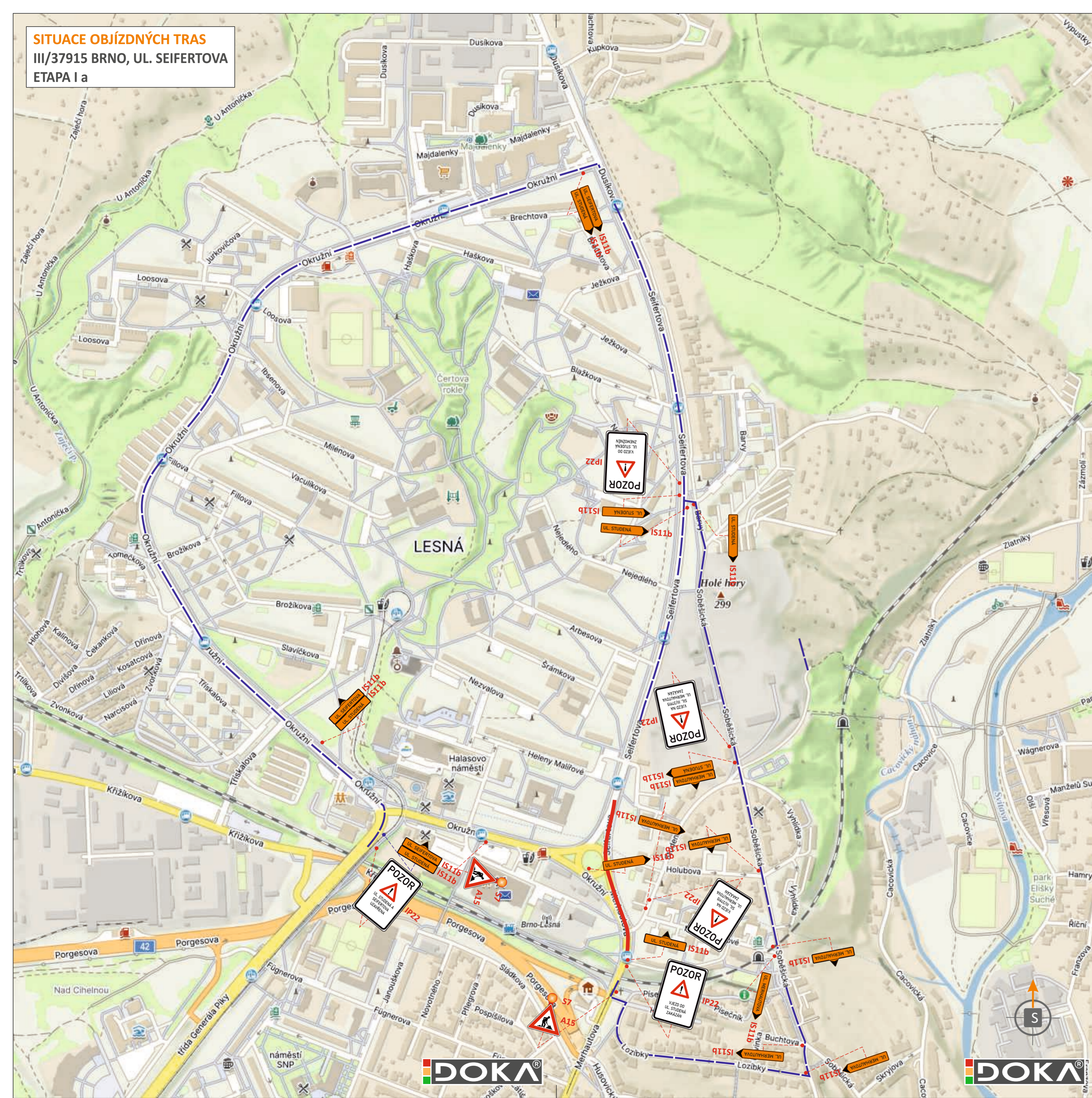






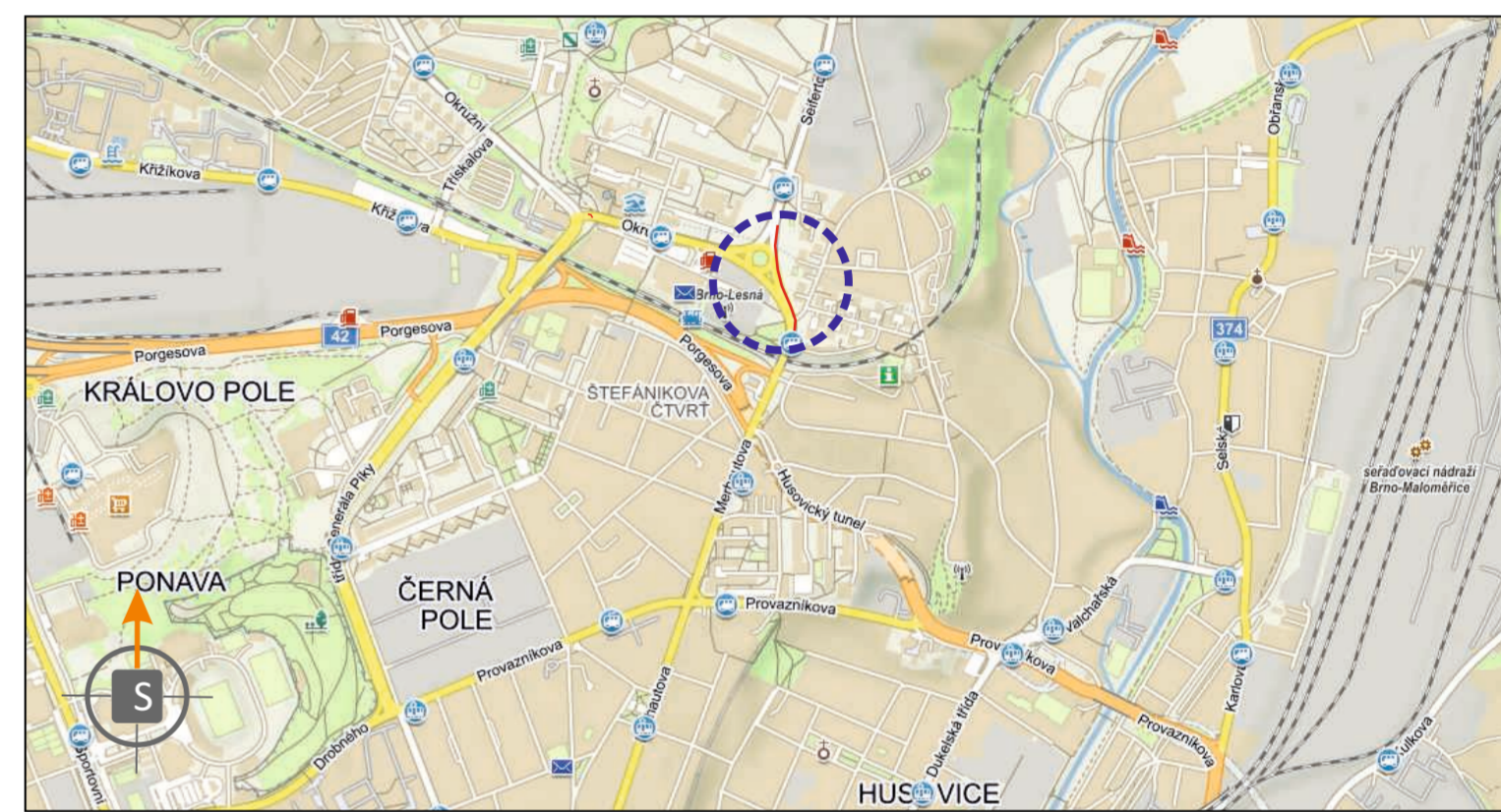
SITUACE OBJÍZDNÝCH TRAS
III/37915 BRNO, UL. SEIFERTOVA
ETAPA I a



LEGENDA:

-  - TRVALÉ SVISLÉ DOPRAVNÍ ZNAČENÍ
-  - PŘECHODNÉ SVISLÉ DOPRAVNÍ ZNAČENÍ
STANOVÍ MMB OD
-  - PRACOVNÍ ZÁBOR NA VOZOVCE
-  - SMĚR OBJÍZDNÉ TRASY

POZNÁMKA:
 PŘECHODNÉ DOPRAVNÍ ZNAČENÍ BUDE OSAZENO DLE TP 65, 66 A 133.







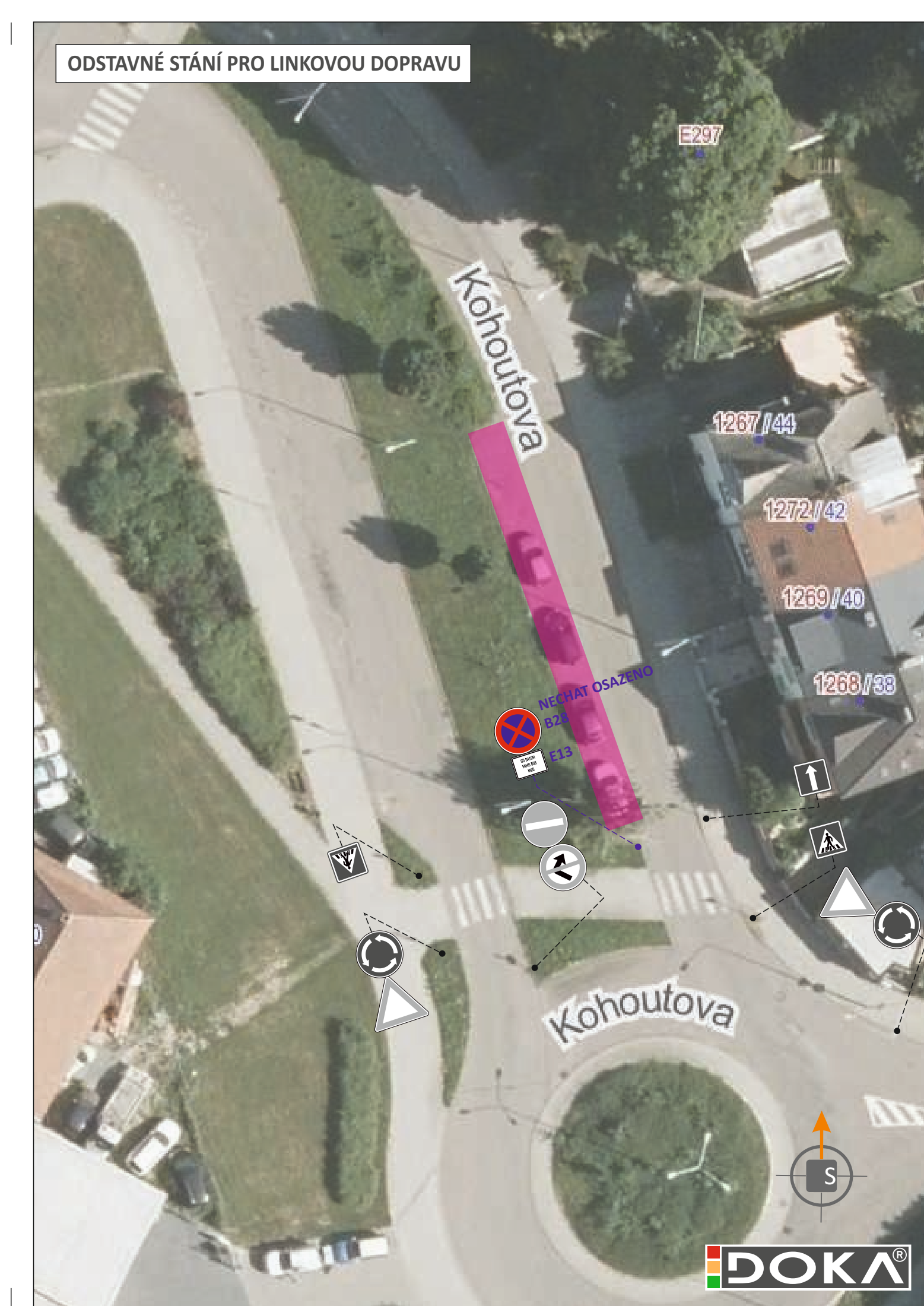
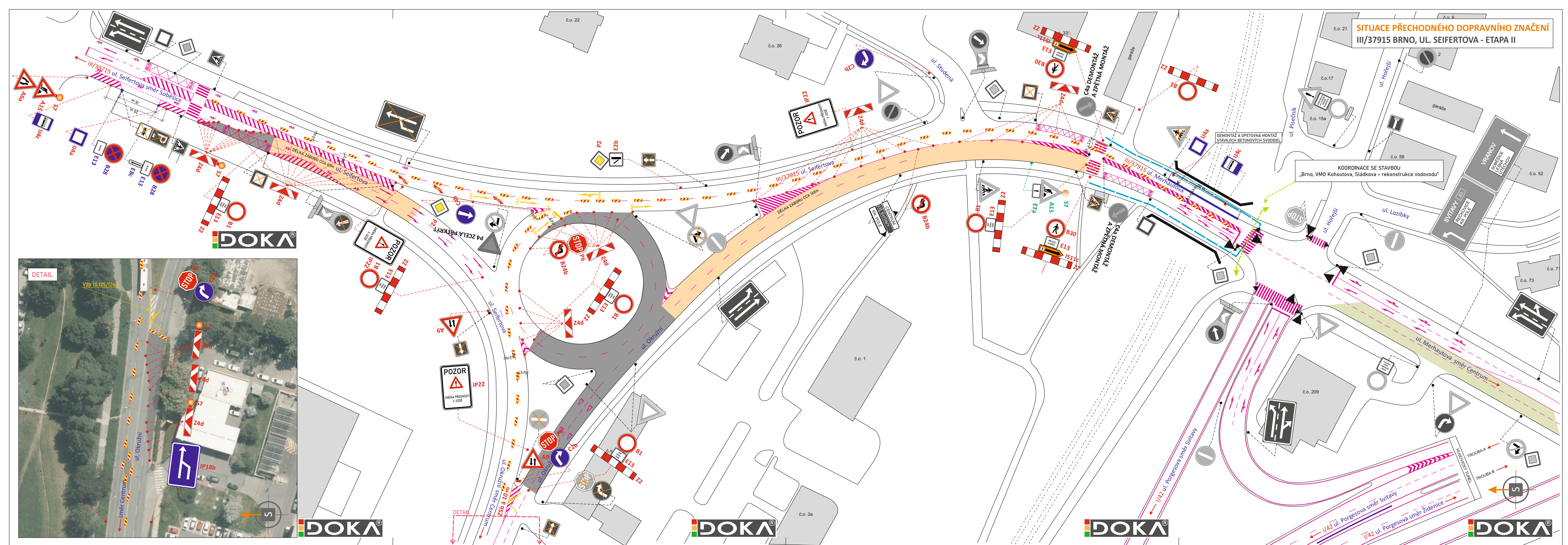
POTVRZENÍ PLATNOSTI DOKUMENTACE:
 POLICE ČESKÉ REPUBLIKY - DOPRAVNÍ INSPEKTORÁT BRNO-MĚSTO:





- Svislé dopravní značení
- Vodorovné dopravní značení
- Provizorní dopravní značení
- Projektování dopravního značení

ZODPOVĚDNÝ PROJEKTANT	Bc. Jakub LACH		
VYPRACOVAL	Bc. Denisa STEHLÍKOVÁ		
KRESLIL	Bc. Denisa STEHLÍKOVÁ		
KONTOLOVAL	Bc. Matěj ČERVENÁK		
KRAJ: JIHMORAVSKÝ	OKRES: BRNO-MĚSTO	KÚ: LESNÁ	
STAVBA:	III/37915 BRNO, UL. SEIFERTOVA ETAPA I a		
NÁZEV VÝKRESU:	SITUACE OBJÍZDNÝCH TRAS		
		DATUM	03/2026
		FORMÁT	4x A4
		MĚŘÍTKO	-----
		ÚČEL	RDS
		ARCHIVNÍ ČÍS.	2026057
		ČÍS. SOUPRAVY	ČÍS. PŘÍLOHY
			I a.



ZODPOVĚDNÝ PROJEKTANT	Bc. Jakub LACH	DOKA	JIŽ VÍCE NEŽ	• Svislé dopravní značení
VYPRACOVAL	Bc. Denisa STEHLÍKOVÁ	OLET	PRO VÁS NA ZNAČKÁCH	• Vodorovné dopravní značení
KRESLIL	Bc. Denisa STEHLÍKOVÁ			• Provizorní dopravní značení
KONTROLOVAL	Bc. Matěj ČERVEŇÁK			• Projektování dopravního značení
KRAJ: JIHMOMORAVSKÝ	OKRES: BRNO-MĚSTO	KÚ: LESNÁ	DATUM: 03/2026	FORMÁT: 7x A4
STAVBA:	III/37915 BRNO, UL. SEIFERTOVA ETAPA II			MĚŘÍTKO: -----
NÁZEV VÝKRESU:	SITUACE PŘECHODNÉHO DOPRAVNÍHO ZNAČENÍ			ÚČEL: RDS
			ČÍS. SOUPRAVY: 2026057	ARCHIVNÍ ČÍS.: 2026057
			ČÍS. PŘÍLOHY: II.	

POTVRZENÍ PLATNOSTI DOKUMENTACE:
POLICIE ČESKÉ REPUBLIKY - DOPRAVNÍ INSPEKTORÁT BRNO-MĚSTO:





DOKA **OLET**

POZNÁMKA:
BUDE ZAJIŠTĚN BEZPEČNÝ POHYB CHODCŮ.
PŘECHODNÉ DOPRAVNÍ ZNAČENÍ BUDE OSAZENO DLE TP 65, 66 A 133.

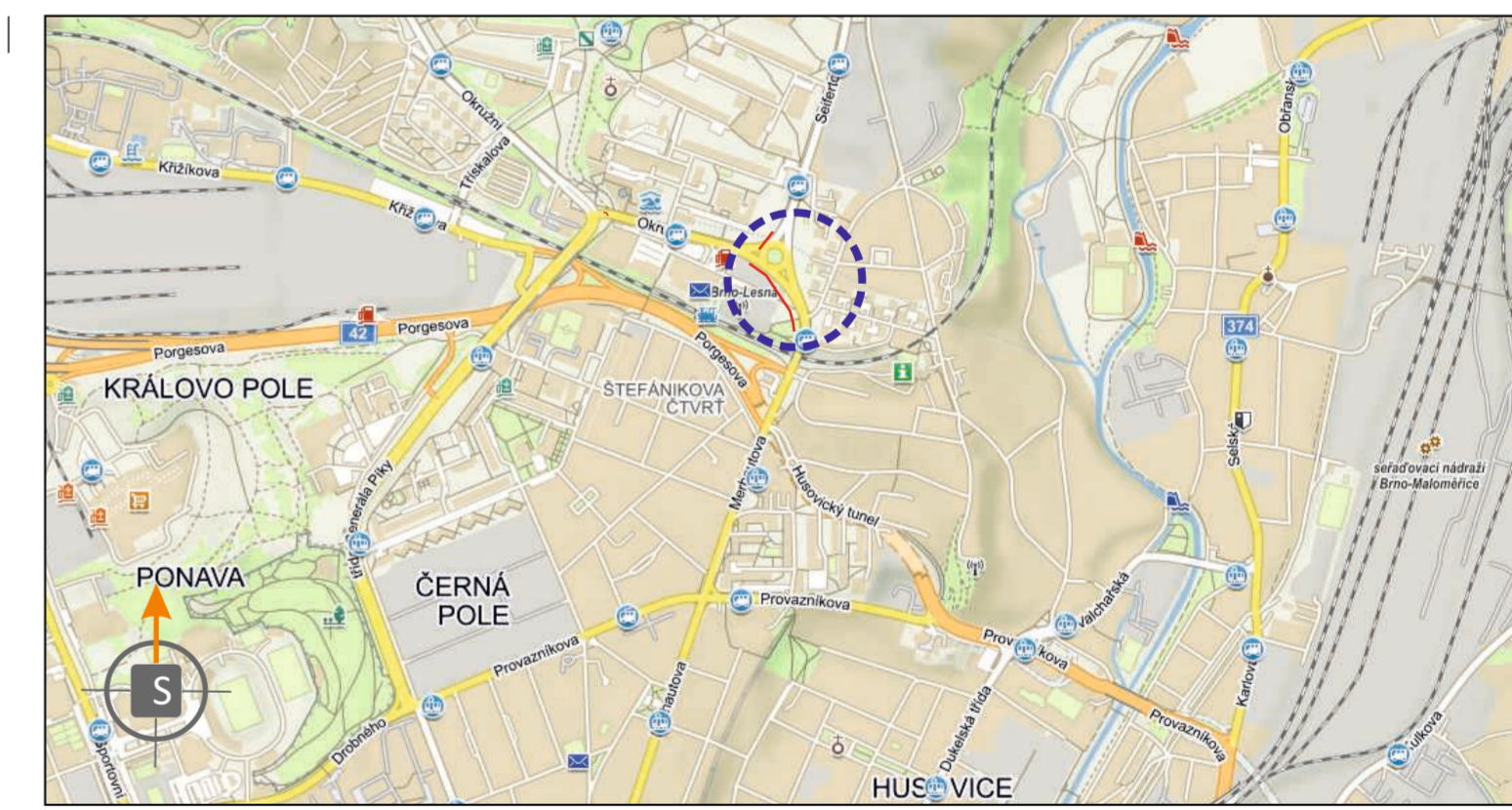
SITUACE OBJÍZDNÝCH TRAS
III/37915 BRNO, UL. SEIFERTOVA
ETAPA II a




LEGENDA:

-  - TRVALÉ SVISLÉ DOPRAVNÍ ZNAČENÍ
-  - PŘECHODNÉ SVISLÉ DOPRAVNÍ ZNAČENÍ
STANOVÍ MMB OD
-  - PRACOVNÍ ZÁBOR NA VOZOVCE
-  - SMĚR OBJÍZDNÉ TRASY

POZNÁMKA:
 PŘECHODNÉ DOPRAVNÍ ZNAČENÍ BUDE OSAZENO DLE TP 65, 66 A 133.



POTVRZENÍ PLATNOSTI DOKUMENTACE:
 POLICE ČESKÉ REPUBLIKY - DOPRAVNÍ INSPEKTORÁT BRNO-MĚSTO:

			<ul style="list-style-type: none"> • Svislé dopravní značení • Vodorovné dopravní značení • Provizorní dopravní značení • Projektování dopravního značení
ZODPOVĚDNÝ PROJEKTANT	Bc. Jakub LACH		
VYPRACOVAL	Bc. Denisa STEHLÍKOVÁ		
KRESLIL	Bc. Denisa STEHLÍKOVÁ		
KONTROLOVAL	Bc. Matěj ČERVENÁK		Na návsi 11/5, Holásky, 620 00 Brno IČ: 63471752, DIČ: CZ63471752 e-mail: info@dokadz.cz www.dokadz.cz mob.: 603 881 905
KRAJ: JIHOHMORAVSKÝ	OKRES: BRNO-MĚSTO		
STAVBA:	III/37915 BRNO, UL. SEIFERTOVA ETAPA II a		DATUM: 03/2026 FORMÁT: 6x A4 MĚŘÍTKO: ----- ÚČEL: RDS ARCHIVNÍ ČÍS.: 2026057
NÁZEV VÝKRESU:	SITUACE OBJÍZDNÝCH TRAS		ČÍS. PŘÍLOHY: ----- ČÍS. PŘÍLOHY: II a.